

Liebe Tierfreunde,

vielen Dank für Ihr Interesse an der Animal Tracker App! Mit dieser App, die wir in Zusammenarbeit mit dem Waldrappteam und dem GEO-Magazin entwickelt haben, möchten wir Sie auf die Reise der Tiere mitnehmen. Fliegen Sie mit Waldrappen über die Alpen oder begleiten Sie die Störche Ihrer Gemeinde auf der langen Wanderung nach Afrika und zurück in Ihre Nachbarschaft. Wir wollen Ihnen so unsere Erforschung von Tierwanderungen näherbringen und bieten Ihnen ganz neue Einblicke in die uns alle umgebende Natur. Im Animal Tracker können Sie immer genau sehen, wo sich die Tiere befinden, die wir mit kleinen Miniatursendern ausgestattet haben – ganz egal, ob z.B. der Weißstorch gerade in Ihrer Nachbargemeinde auf einem Dach steht, über eine nahegelegene Wiese schreitet oder bei Viehhirten in Tansania ist, Sie sind immer dabei und das fast in Echtzeit!

Indem wir die Tiere mit Sendern ausstatten, wollen wir die Rätsel der großen Tiermigrationen entschlüsseln: wohin ziehen die Vögel, wenn sie sich im Sommer gen Süden aufmachen? Wo legen sie Pausen ein? Für wie lange? Fliegen sie alleine oder mit ihrer Familie? Unsere Sender sind mit Solarelementen ausgestattet und senden so die GPS-Positionen der Tiere ein Tierleben lang. Daraus ergeben sich ganz neue Einsichten: wir können z.B. herausfinden, ob ein einzelnes Tier immer die gleiche Route fliegt oder ob sich das Winterquartier von Jahr zu Jahr unterscheidet. Wir können auch einzelne Vögel miteinander vergleichen: welche Route erweist sich über die Jahre als schneller? Liegt das an besseren Windverhältnissen oder an besseren Rastplätzen? Wir können so auch feststellen, welche Phasen im Leben der Tiere besonders gefährlich sind: sterben sie während ihrer Wanderungen, während der Fortpflanzungszeit oder in den Winterquartieren? Sind unerfahrene Jungtiere gefährdeter oder sterben mehr Alttiere an Altersschwäche? Wo gibt es besondere Gefahrenquellen?

Es gibt aber auch Fragen, die wir mit der besten Technik nicht herausfinden können. Zum Beispiel sehen wir, dass einer unserer Störche in Südfrankreich auf einer Wiese steht, wir wissen aber nicht, ob er alleine ist oder ob er dort mit Dutzenden oder gar Hunderten anderer Störche steht. Auch von dem Storch, der bei Ihnen in der Gemeinde auf dem Kirhdach sitzt, sehen wir nur die Position. Wir können nicht erkennen, ob er z.B. seine Jungen füttert und wenn ja, mit was. Das sind Informationen, die nur durch direkte Beobachtungen gewonnen werden können und wir würden uns sehr freuen, wenn Sie uns Ihre Beobachtungen an besenderten Tieren mitteilen würden, um so unsere Forschung zu unterstützen. Mit der Animal Tracker App können Sie uns Ihre Fotos oder Beobachtungen der Tiere mit ein paar Klicks schicken und allen Nutzern des Animal Trackers zur Verfügung stellen. Mit der Zeit entstehen so einzigartige Sammlungen, die Lebensgeschichten wild lebender Tiere!

In den nächsten Monaten werden immer mehr Tierarten im Animal Tracker hinzugefügt und es wird auch neue Funktionen geben – wir haben uns viel vorgenommen – und würden uns sehr freuen, wenn Sie uns bei diesem weltweit einzigartigen Projekt tatkräftig, gerne auch mit Lob und Kritik, unterstützen würden. Hierfür möchte ich mich jetzt schon im Namen aller beteiligten Mitarbeiter des Max-Planck-Instituts für Ornithologie, Vogelwarte Radolfzell, und allen weltweit beteiligten Wissenschaftlern ganz herzlich bei Ihnen bedanken.

Herzliche Grüße,

Ihr Martin Wikelski

# Anleitung der Animal Tracker App (App Version Release 14, Sep 2015)

## Voraussetzung

Sie benötigen ein handelsübliches Smartphone oder Tablet mit Android (Google) oder iOS (Apple) Betriebssystem und einem Internetzugang.

## Installation

Sie können die Animal Tracker App kostenlos bei Play Store von Google und im Apple Store herunterladen und auf Ihrem Smartphone installieren. Geben Sie einfach „Animal Tracker“ in das Suchfeld ein.

## Einführung

Wenn Sie die App das erste Mal öffnen, kommt ein kurzer Begrüßungstext. Der **Hauptbildschirm** des Animal Trackers ist eine Weltkarte. In dieser Weltkarte können Sie rein- und raus zoomen, wie Sie



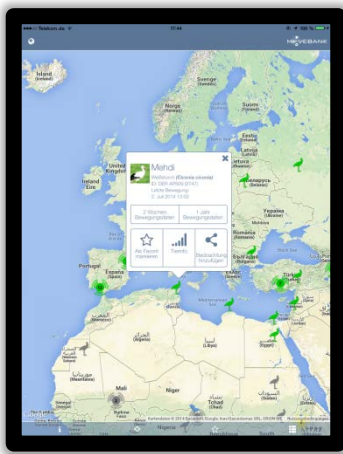
Der Hauptbildschirm als  
Geländekarte

das von anderen Karten gewohnt sind. Verteilt auf der Karte, finden Sie verschiedene farbige Symbole: Klicken Sie diese an! Bei Symbolen ohne eine Zahl handelt es sich um den aktuellen Standort eines besenderten Tiers. Sobald Sie darauf klicken, erscheint ein kleines Fenster, die **Tierkarteikarte**, mit dem Namen des Tieres, der Artbezeichnung und weiteren Buttons. Hinter den Symbolen mit einer Zahl verstecken sich mehrere Tiere. Klicken Sie auf das Symbol, zoomen Sie automatisch zu den Tieren in die Karte hinein.


Oben links am Bildschirm sehen Sie zwei Symbole: das linke Symbol führt Sie in das **Menü**. Hier finden Sie weiterführende **Informationen** zum Animal Tracker und den besenderten Tierarten. Hier können Sie aber auch nach einem bestimmten Tier **suchen**, wenn Sie z.B. den Namen des Tieres kennen. Sollten Sie nur an einer bestimmten Tierart interessiert sein, können Sie sich über die **Filter** die anderen Arten ausblenden lassen. Im Menü finden Sie auch die Liste der Tiere, die Sie

als **Favoriten** markiert haben (das ist auf den jeweiligen Tierkarteikarten möglich). Im Menü können Sie darüber hinaus die Spracheinstellungen und den Kartentyp **einstellen** und uns Ihr **Feedback** senden. **TIPP!** In das Satellitenbild können Sie weiter hineinzoomen als in die Straßen- oder Geländekarten. Einige Tiere sitzen so dicht beieinander (z.B. Geschwister in einem Nest), dass sie in der Straßen- oder Geländekarte nicht richtig dargestellt werden können – probieren Sie dann die Satellitenkarte!

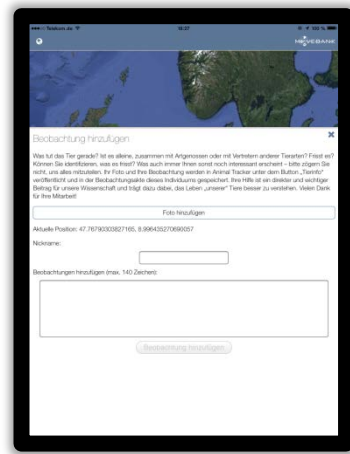
**Tierkarteikarte:** Die Angabe **Letzte Bewegung** sagt Ihnen, wie aktuell die Positionsangabe des Tieres ist. Mit der aktuellen Technik erhalten wir leider im besten Fall nur alle paar Stunden eine neue Position der Tiere (aber wir arbeiten mit Hochdruck daran, das zu verbessern!). Hinter dem Button **Tierinfo** verstecken sich eine Beschreibung des Tieres: hier erfahren Sie zum Beispiel, wo das Tier geboren und besendert wurde oder ob es Geschwister hat. Bei einigen Tieren finden Sie hier auch schon Fotos und Beobachtungen, die Nutzer des Animal Trackers hochgeladen haben. Mit einem Klick auf das kleine Kreuz in der oberen rechten Ecke kommen Sie wieder zurück zur Tierkarteikarte. Klicken Sie dort auf den Button **2 Wochen Bewegungsdaten** oder **1 Jahr Bewegungsdaten** und Sie sehen eine Animation der tatsächlichen Bewegungen des Tieres in diesem Zeitraum! Unten ist eine



Die Tierkarteikarte von Storch Mehdi



2 Wochen Bewegungsdaten von Störchin Ingrid



Beobachtungen hinzufügen

Zeitskala eingeblendet, die Sie auch stoppen und hin- und herschieben können. Die dargestellten Bewegungen sind noch ein bisschen eckig und kantig. Das liegt an den teilweise noch recht langen Zeitintervallen, die zwischen den einzelnen Positionsmeldungen liegen.

Auf der Tierkarteikarte gibt es noch zwei weitere Buttons. Wenn Sie auf den Button **Als Favorit markieren** klicken, wird dieses Tier in Ihre persönliche Favoritenliste aufgenommen, die Sie über das Menü oben links erreichen. Wenn Sie auf **Beobachtung hinzufügen** klicken, können Sie ein Foto machen und/oder eine Beobachtung notieren und beides mit allen Animal Tracker Nutzern teilen. Ihr Foto und Ihre Beobachtung erscheinen kurze Zeit später in der Tierinfo. Unter **Nickname** können Sie Ihren (Spitz-)Namen eingeben, wenn sie möchten, dass Ihre Beobachtung oder Ihr Foto mit Ihnen in Verbindung gebracht werden kann.

## Kontakt

Haben Sie Fragen, Probleme, Anregungen, Lob oder Kritik zum Animal Tracker? Wir freuen uns über Ihren Beitrag zur Verbesserung unseres Angebots unter: [animaltracker@orn.mpg.de](mailto:animaltracker@orn.mpg.de)

Bitte nutzen Sie diese Email-Adresse auch, wenn Sie eines der besenderten Tiere tot oder hilflos auffinden sollten. In dringenden Fällen erreichen Sie uns in so einem Fall auch unter Tel. 07732 15010. Hilfe für verletzte oder kranke Tiere, die keinen Sender oder Logger tragen, organisieren Sie bitte über Tier- oder Vogelschutzvereine in Ihrer Nähe.